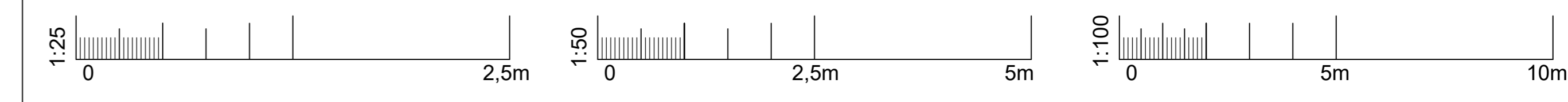
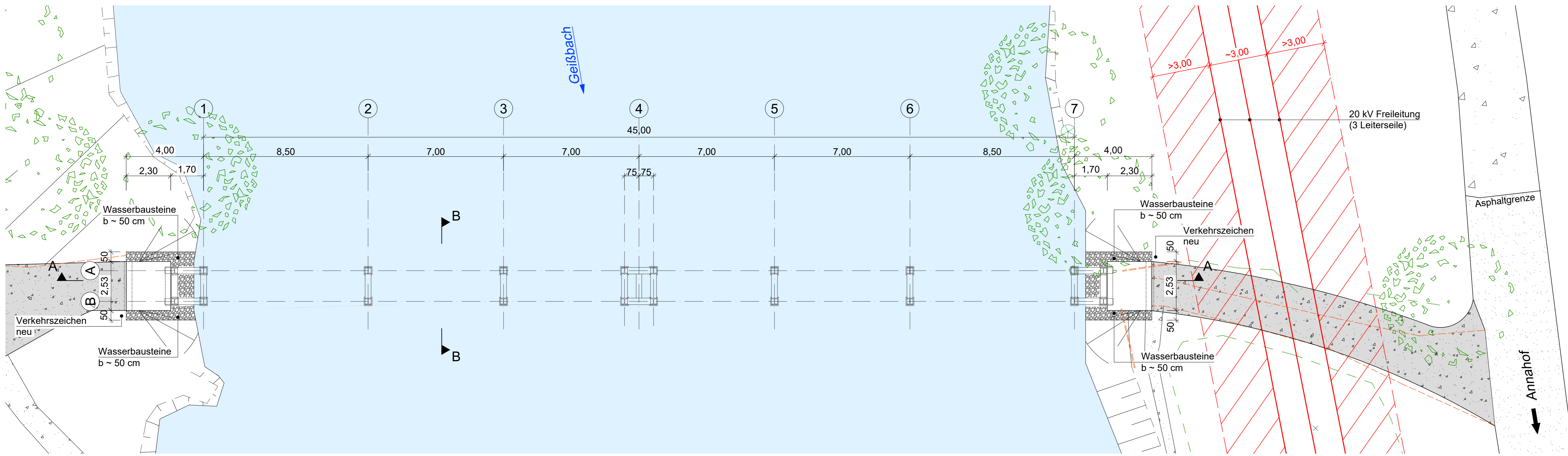


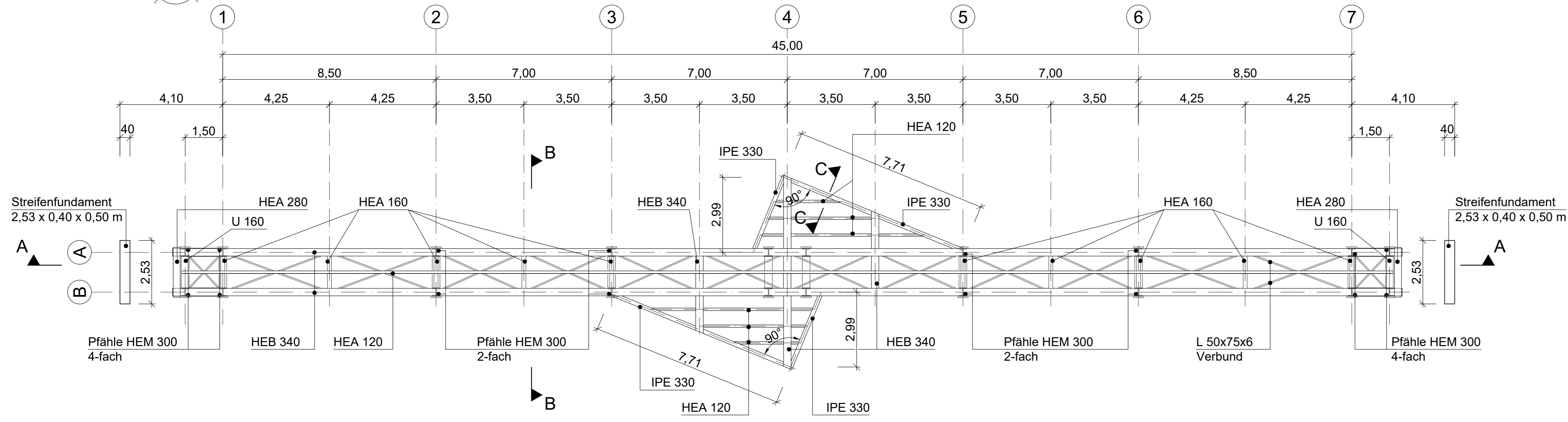
Draufsicht Unterbauten
M = 1 : 100



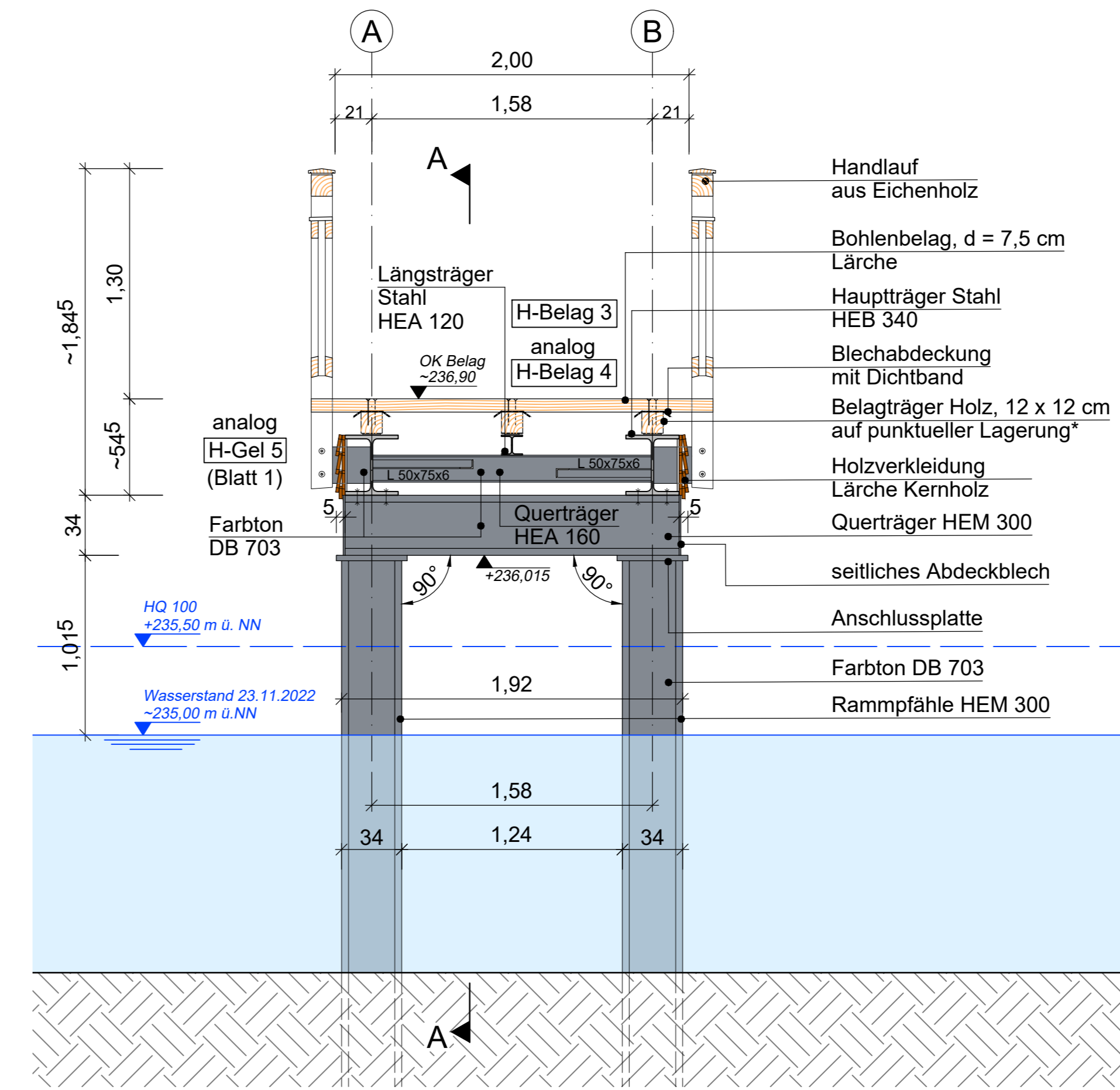
Legende

Schutzabstand > 3,00 m (nach allen Seiten der Leitung)

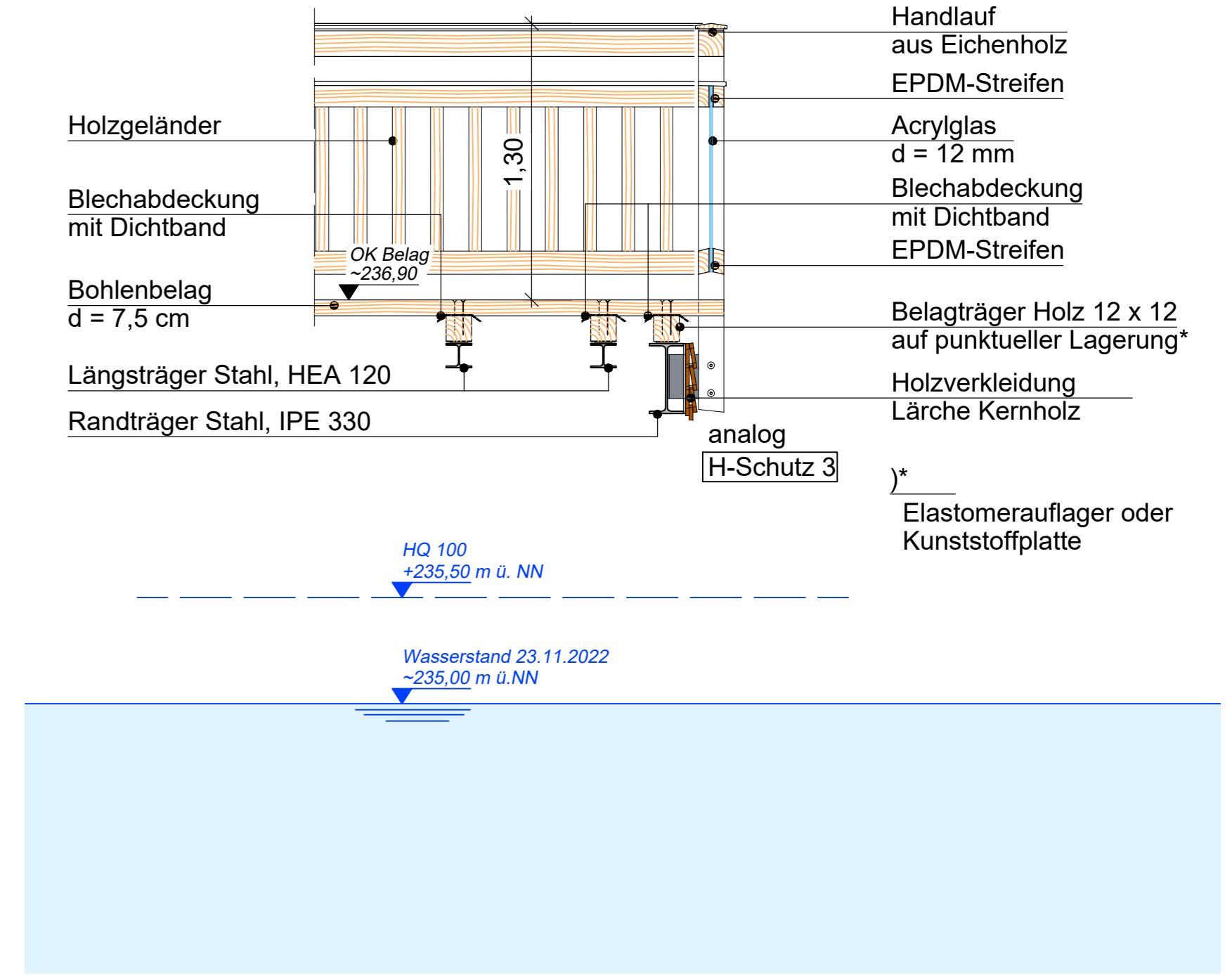
Draufsicht
Stahlkonstruktion
M = 1 : 100



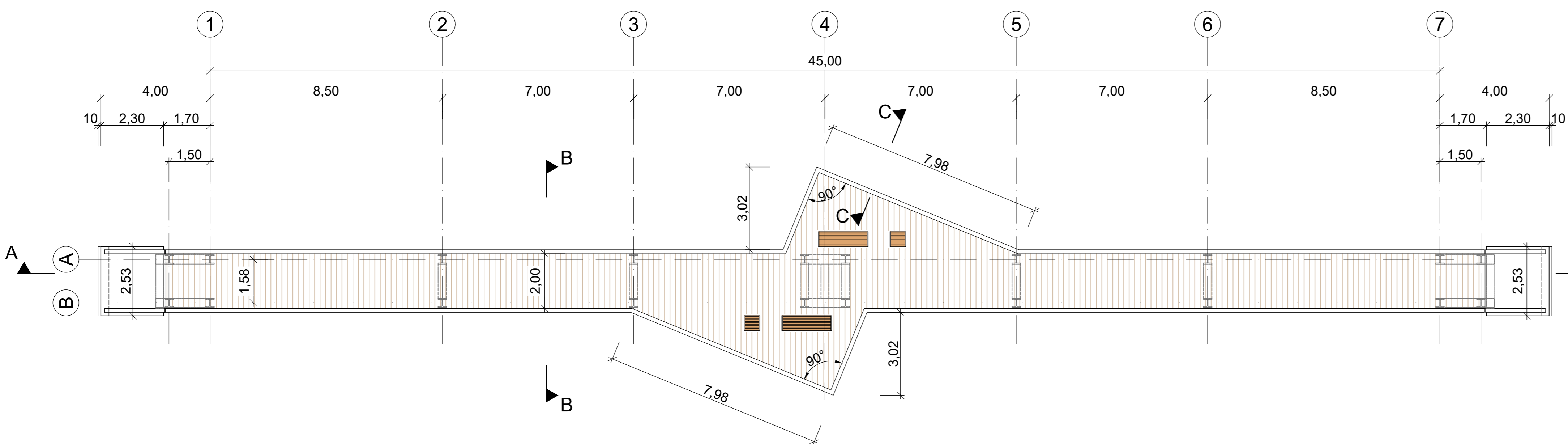
Regelquerschnitt B-B
M = 1 : 25



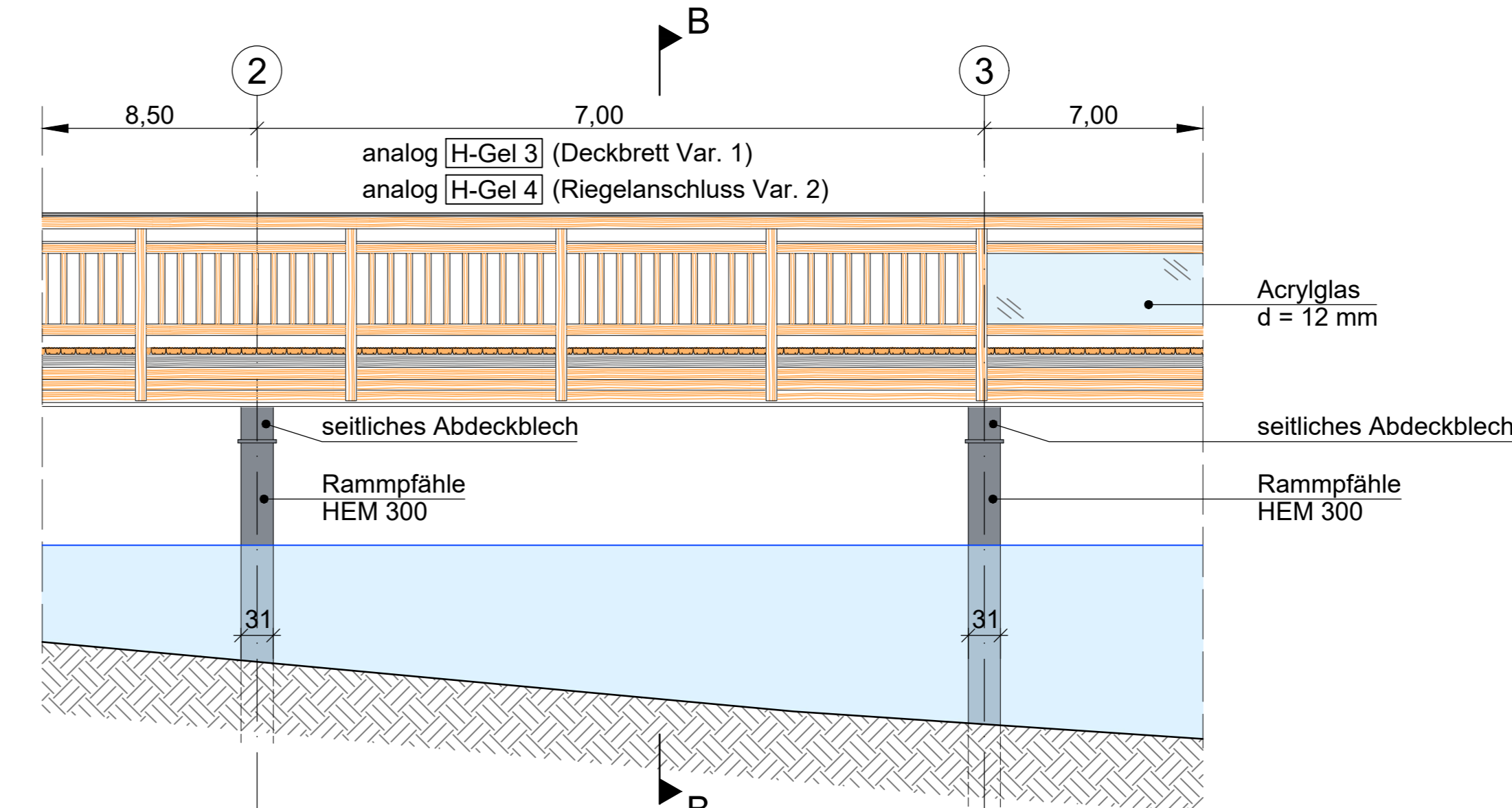
Schnitt C-C
Aussichtsplattform
M = 1 : 25



Draufsicht
Überbau
M = 1 : 100



Teilschnitt
M = 1 : 50



Endgültige Abmessungen nach statischen, konstruktiven und wirtschaftlichen Erfordernissen

AUSSCHREIBUNGSENTWURF

d				
c				
b				
a				
Nr.	Art der Änderung	Datum	Zeichen	genehmigt
Einarbeitung				
	bearbeitet	Datum	Zeichen	
	gezeichnet			
	geprüft			
	Projekt-Nr.			
Stadt Blieskastel - Tiefbaumt -		Anlage:	-	
Am Rathaus II		Blatt Nr.:	03	
66400 Blieskastel		Reg. Nr.:	-	
Straße	Streckenbezeichnung	Gemarkung		
Gehweg	Brücke über den Würzbacher Weiher	Niederwürzbach	Datum	Zeichen
Bauwerk	Ersatzneubau	bearbeitet		
	Ersatzneubau der Gehwegbrücke über den Würzbacher Weiher in Blieskastel-Niederwürzbach	gezeichnet		
		geprüft		
Plandarstellung	Ersatzneubau	ASB-Nr.		
	Draufsicht Unterbauten, Stahlkonstruktion, Überbau, Schnitt & Teilschnitt	BAUWERKSPLAN		
Aufgestellt:		Maßstab:	1 : 25 / 50 / 100	
		Genehmigt:		